


A






DSP

NÁZEV AKCE:	II/405 ZAŠOVICE - OBCHVAT, PD	
OBJEDNATEL:	KRAJ VYSOČINA Žižkova 1882/57, 587 33 JIHLAVA	

ZHOTOVITEL:	HBH Projekt spol. s r.o. Kabátníkova 216/5, 602 00 Brno	 Projektová kancelář pro dopravní a inženýrské stavby Kabátníkova 5, 602 00 BRNO
		Č. ZAKÁZKY: 2018/0574

SOUŘADNICOVÝ SYSTÉM: S-JTSK

VÝŠKOVÝ SYSTÉM: B.p.v.

VEDOUCÍ PROJEKTANT	ING. BOHÁČ		 Projektová kancelář pro dopravní a inženýrské stavby Kabátníkova 5, 602 00 BRNO
ZODPOVĚDNÝ PROJEKTANT	ING. OTÝPKOVÁ		
VYPRACOVAL	ING. OTÝPKOVÁ		
KONTROLOVAL	ING. HORNOCH		
KRAJ: KRAJ VYSOČINA	K.Ú.: ZAŠOVICE, NOVÁ BRTNICE	DATUM	08/2020
NÁZEV OBJEKTU: A – PRŮVODNÍ ZPRÁVA		FORMÁT	
		MĚŘÍTKO	
		ÚČEL	DSP
		ČÍS. ZAKÁZKY	2018/0574
PŘÍLOHA:		ARCHIVNÍ ČÍS.	
		ČÍS. SOUPRAVY	ČÍS. VÝKRESU

II/405 Zašovice – obchvat, PD

Projektová dokumentace pro vydání stavebního povolení (DSP)

A Průvodní zpráva

Objednatel



Kraj Vysočina

Zpracovatel



HBH Projekt spol. s r.o.

Obsah

1	Identifikační údaje	3
1.1	Údaje o stavbě	3
1.2	Údaje o žadateli	3
1.3	Údaje o zpracovateli dokumentace	3
1.3.1	Zpracovatel dokumentace	3
1.3.2	Hlavní projektant	3
1.3.3	Projektanti jednotlivých částí dokumentace	3
1.3.4	Podzhotovitelé	4
1.4	Údaje o budoucích vlastnících a správcích	4
1.4.1	Seznam právnických a fyzických osob, které převezmou jednotlivé stavební objekty a provozní soubory po jejich dokončení do vlastnictví a osob, které je budou spravovat	4
1.4.2	Způsob užívání jednotlivých objektů stavby	5
2	Členění stavby na objekty a technická a technologická zařízení	5
3	Seznam vstupních podkladů	6

1 Identifikační údaje

1.1 Údaje o stavbě

Název stavby:	II/405 Zašovice – obchvat, PD
Místo stavby:	Kraj Vysočina
Katastrální území:	Zašovice, Nová Brtnice
Druh stavby:	Novostavba
Předmět dokumentace:	Projektová dokumentace pro vydání stavebního povolení (DSP)

1.2 Údaje o žadateli

Název:	Kraj Vysočina
Adresa:	Žižkova 1882/57, 587 33 Jihlava
IČ:	70890749
DIČ:	CZ70890749

1.3 Údaje o zpracovateli dokumentace

1.3.1 Zpracovatel dokumentace

Název:	HBH Projekt spol. s r.o.
Adresa:	Kabátníková 216/5, 602 00 Brno
Telefon:	+420 549 123 411
Fax:	+420 549 123 456
E-mail:	hbh@hbh.cz
IČ:	449 61 944
DIČ:	CZ449 61 944

1.3.2 Hlavní projektant

Autorizovaný inženýr:	Ing. Jiří Boháč, č. autorizace 1006755
-----------------------	--

1.3.3 Projektanti jednotlivých částí dokumentace

Zpracovatelský útvar:	ateliér silnic a dálnic II	
Zpracovatelé:	Ing. Ivana Otýpková	SO řady 100, záborový elaborát
	Ing. Petra Hlaváčková	SO řady 000, 100, 700
	Jarmila Trumpešová	planografie
Zpracovatelský útvar:	ateliér ochrany a tvorby krajiny	
Zpracovatelé:	Ing. Jitka Suchomelová	SO řady 800
	Ing. Michaela Rybová	SO řady 800, dendrologický průzkum
	Ing. Ondřej Valíček	podklady pro odnětí ZPF a PUPFL
Zpracovatelský útvar:	ateliér modelování	
Zpracovatelé:	Ing. Vladimír Kryl	aktualizace hluková studie
Zpracovatelský útvar:	ateliér ekologie	
Zpracovatelé:	Mgr. Stanislav Rada, PH.D.	biologický průzkum, migrační studie
	Ing. Tomáš Libosvár	migrační studie

A Průvodní zpráva

1.3.4 Podzhotovitelé

Název:	Link projekt s. r. o.	SO řady 200
Adresa:	Makovského 3147/2 616 00 Brno	
Název:	Projekce VHS	SO řady 300
Adresa:	j. Babáka 2733/1 616 00 Brno	
Název:	Ing. Jan Novák Geodet	geodetické zaměření
Adresa:	Neumannova 2057/37 591 01 Žďár nad Sázavou	
Název:	GEOMIN s.r.o.	podrobný geotechnický průzkum
Adresa:	Znojemská 78 586 01 Jihlava	
Název:	Dr. Ing. Milan Sáňka	pedologický průzkum
Adresa:	Mošnova 21 615 00 Brno	

1.4 Údaje o budoucích vlastnících a správcích

1.4.1 Seznam právnických a fyzických osob, které převezmou jednotlivé stavební objekty a provozní soubory po jejich dokončení do vlastnictví a osob, které je budou spravovat

Kraj Vysočina / Krajská správa a údržba silnic Vysočiny

101	Přeložka silnice II/405
121	Napojení silnice III/4056 na silnici II/405 v km 0.15
201	Most na silnici II/405 přes údolí s vodotečí a polní cestou v km 1.16
761	Přeložka Božích muk v km 1.96
801	Vegetační úpravy silnice II/405

Obec Zašovice

122	Napojení MK na silnici III/4056
123	Napojení MK na silnici II/405
151	Přeložka polní cesty v km 1.07
152	Sjezdy na polní cestu v km 1.37
161	Přístupové cesty na pozemky v k.ú. Zašovice

ZD Okříšky

341	Přeložka družstevního vodovodu v km 0.35
-----	--

E.ON Servisní, s.r.o., České Budějovice / E.ON Servisní, s.r.o., Nové Město na Moravě

411	Přeložka vedení VN v km 0.81 a km 0.90
412	Přeložka vedení VN v km 1.94

CETIN

461	Přeložka sdělovacího vedení CETIN
-----	-----------------------------------

vlastníci pozemků

153	Sjezdy na pozemky v km 0.42 a 1.95
381	Úprava meliorací

A Průvodní zpráva

zhotovitel

- 021 Příprava území
- 171 Provizorní komunikace na ZÚ
- 172 Provizorní komunikace na KÚ
- 821 Rekultivace ploch dočasného záboru

1.4.2 Způsob užívání jednotlivých objektů stavby

Objekty komunikací a mostů budou veřejně přístupné.

2 Členění stavby na objekty a technická a technologická zařízení

Objekty energetických sítí (elektro a sdělovací), na které se nebude vydávat stavební povolení, nejsou součástí části D. Jsou uvedeny pouze informativně v souhrnných částech A, B, C a Dokladová část.

Objekty řady 000 - Příprava staveniště

- 021 Příprava území

Objekty řady 100 - Pozemní komunikace

- 101 Přeložka silnice II/405
- 121 Napojení silnice III/4056 na silnici II/405 v km 0.15
- 122 Napojení MK na silnici III/4056
- 123 Napojení MK na silnici II/405 v km 1.82
- 151 Přeložka polní cesty v km 1.07
- 152 Sjezdy na polní cestu v km 1.37
- 153 Sjezdy na pozemky v km 0.42 a 1.95
- 161 Přístupové cesty na pozemky v k.ú. Zašovice
- 171 Provizorní vozovka na ZÚ
- 172 Provizorní vozovka na KÚ

Objekty řady 200 - Mostní objekty a zdi

- 201 Most na silnici II/405 přes údolí s vodotečí a polní cestou v km 1.16

Objekty řady 300 - Vodohospodářské objekty

- 341 Přeložka družstevního vodovodu v km 0.35
- 381 Úprava meliorací

Objekty řady 400 - Elektro a sdělovací objekty

- 411 Přeložka vedení VN v km 0.81 a km 0.90
- 412 Přeložka vedení VN v km 1.94
- 461 Přeložka sdělovacího vedení CETIN

Objekty řady 700 - Pozemní stavby

- 761 Přeložka Božích muk v km 1.96

Objekty řady 800 - Úprava území

- 801 Vegetační úpravy silnice II/405
- 821 Rekultivace ploch dočasného záboru

A Průvodní zpráva

822 Rekultivace ploch rušených komunikací

3 Seznam vstupních podkladů

- „II/405 Zašovice – obchvat“, dokumentace pro vydání územního rozhodnutí (vypracoval HBH Projekt spol. s r.o., 02/2019)
- Na stavbu bylo vydáno „Rozhodnutí - Územní rozhodnutí“, které vydal Krajský úřad Kraje Vysočina, Odbor územního plánování a stavebního řádu dne 20.5.2020 a které nabylo právní moci dne 22.6.2020
- Studie „Podklady pro aktualizaci ZÚR krajů a ÚP obcí dotčených transportem NTK v souvislosti s výstavbou NJZ v lokalitě Dukovany – Obchvat obce Zašovice“ (METROPROJEKT Praha a.s., 05/2016).
- Digitální katastrální mapa aktualizovaná (CUZK CZ – 04/2020)
- Geodetické zaměření polohopisu a výškopisu – digitální účelová mapa (Ing. Jan Novák – 10/2018)
- Zákresy tras inženýrských sítí jednotlivých vlastníků (zajištěno od správců a majitelů jednotlivých inženýrských sítí, HBH Projekt spol. s r.o., 09/2018)

Brno, srpen 2020

Vypracovala: Ing. Ivana Otýpková